

# Biotopkartierung









"Letschin, OT Sophienthal"

Landkreis Märkisch-Oderland

## Legende

 Untersuchungsgebiet

## Fläche

-  03340 - Landröhrichte auf Sekundärstandorten
-  032491 - Sonstige ruderales Staudenfluren, weitgehend ohne Gehölzbewuchs (Gehölzdeckung < 10%)
-  071021 - Laubgebüsche frischer Standorte, überwiegend heimische Arten
-  0714212 - Baumreihen, mehr oder weniger geschlossen und in gesundem Zustand, überwiegend heimische Baumarten, überwiegend mittleres Alter (> 10 Jahre)
-  071621 - Kopfbaumreihe
-  12420 - Gebäude industrieller Landwirtschaft
-  12700 - Anthropogene Sonderflächen
-  12740 - Lagerflächen

0 100 200 m



## Auftraggeber

Dipl. Biol. Frank W. Henning  
Waldstrasse 6  
D-35463 Fernwald-Annerod

## Auftragnehmer

**PESCHL**  
ÖKOLOGIE & UMWELT  
Herderstr. 10, 12163 Berlin  
Tel.: 030 • 922 73 783  
[www.oekologie-umwelt.com](http://www.oekologie-umwelt.com)

Stand: 29.05.2025