





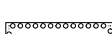



Vorhabenbezogener Bebauungsplan Nr. 12
"Freiflächenphotovoltaikanlage Kienitz-Süd"

Vorhaben- und Erschließungsplan

Legende

-  Geltungsbereich
-  Sondergebiet "Solarpark"
-  Baugrenze
-  internes Wegenetz (beispielhaft)
-  sonstige Betriebsanlagen
-  SPE-Maßnahmenflächen (Schutz, Pflege, Erhalt von Natur und Landschaft)
-  Fläche mit Pflanzbindung (Sichtschutzhecke)
-  Fläche mit Geh- / Fahrrecht

Quelle Luftbild: GeoBasis-DE/LGB, dl-de/by-2-0

Bauvorhaben: vorhabenbezogener Bebauungsplan Nr. 12
"Freiflächenphotovoltaikanlage Kienitz-Süd"

Titel: Vorhaben- und Erschließungsplan

Maßstab: 1: 5000

Bauherr:
reVenton Portfolio GmbH & Co.KG
Theatinerstraße 14
80333 München

Plangrundlage:
Vermessungsbüro
Dipl. Ing. Mario Hörner, ÖbVI

Projektphase:
Entwurf
03.11.2025